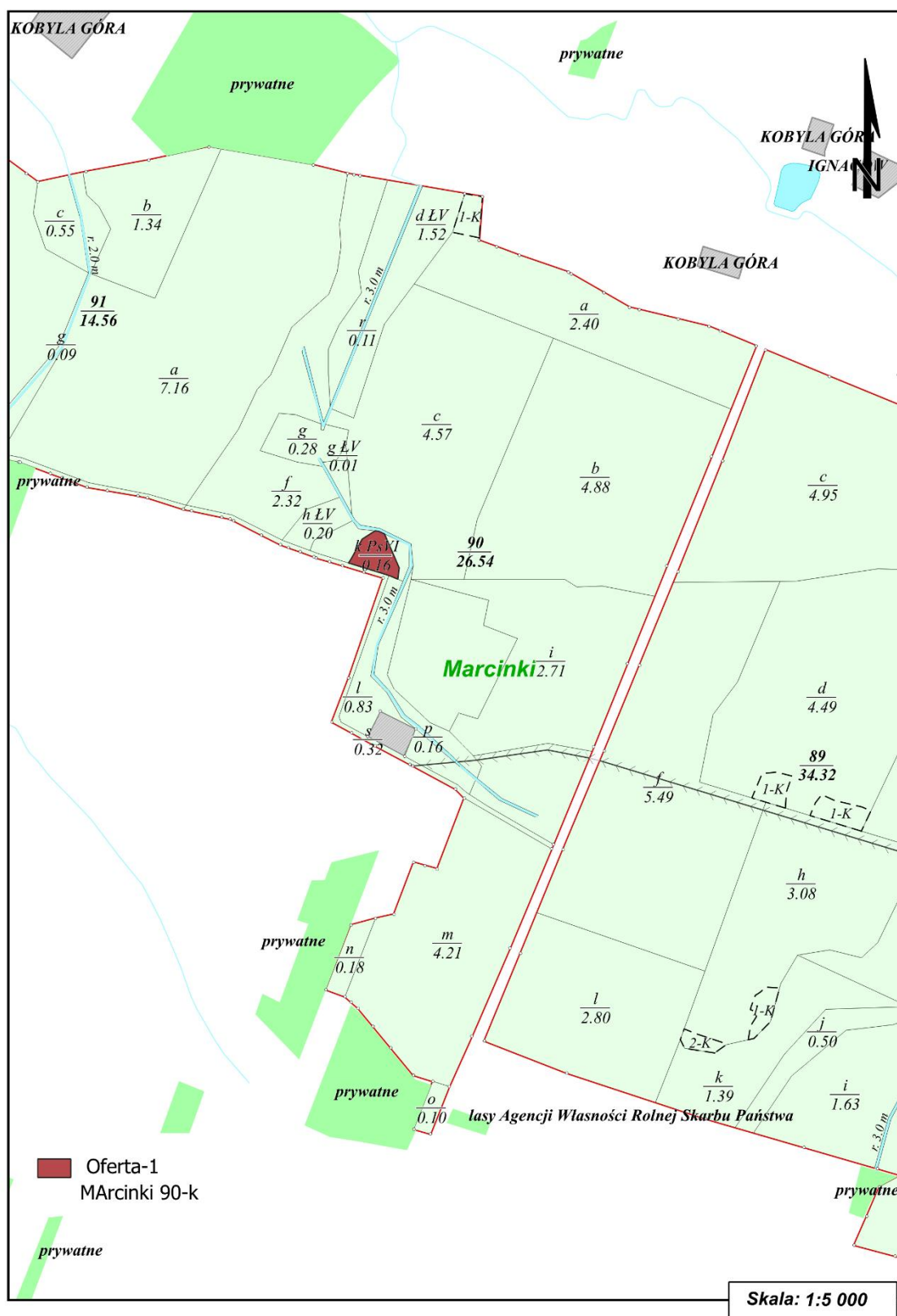
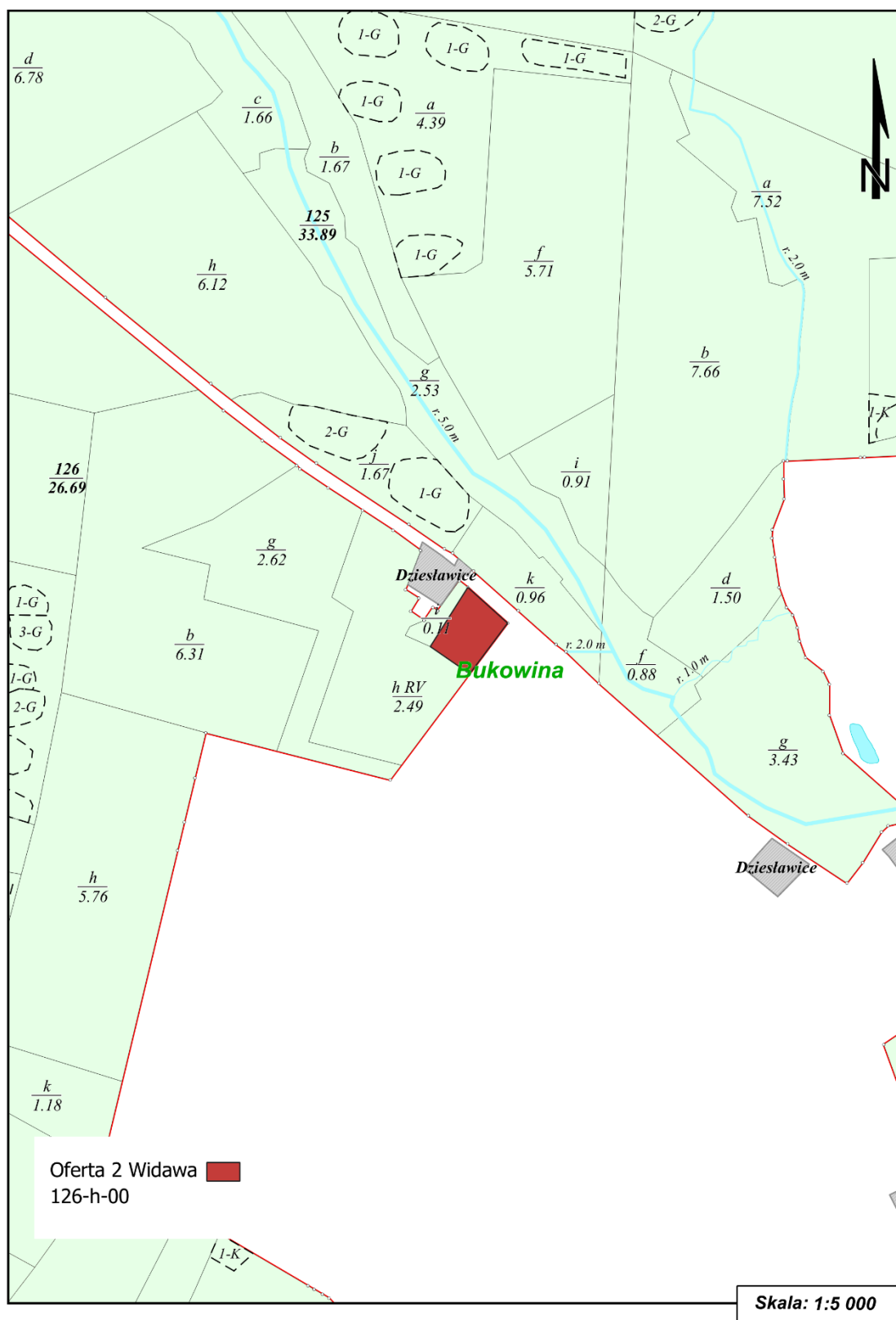


Mapy oferowanych w przetargu gruntów

Fragmenty map gospodarczych prezentujące oferowane powierzchnie



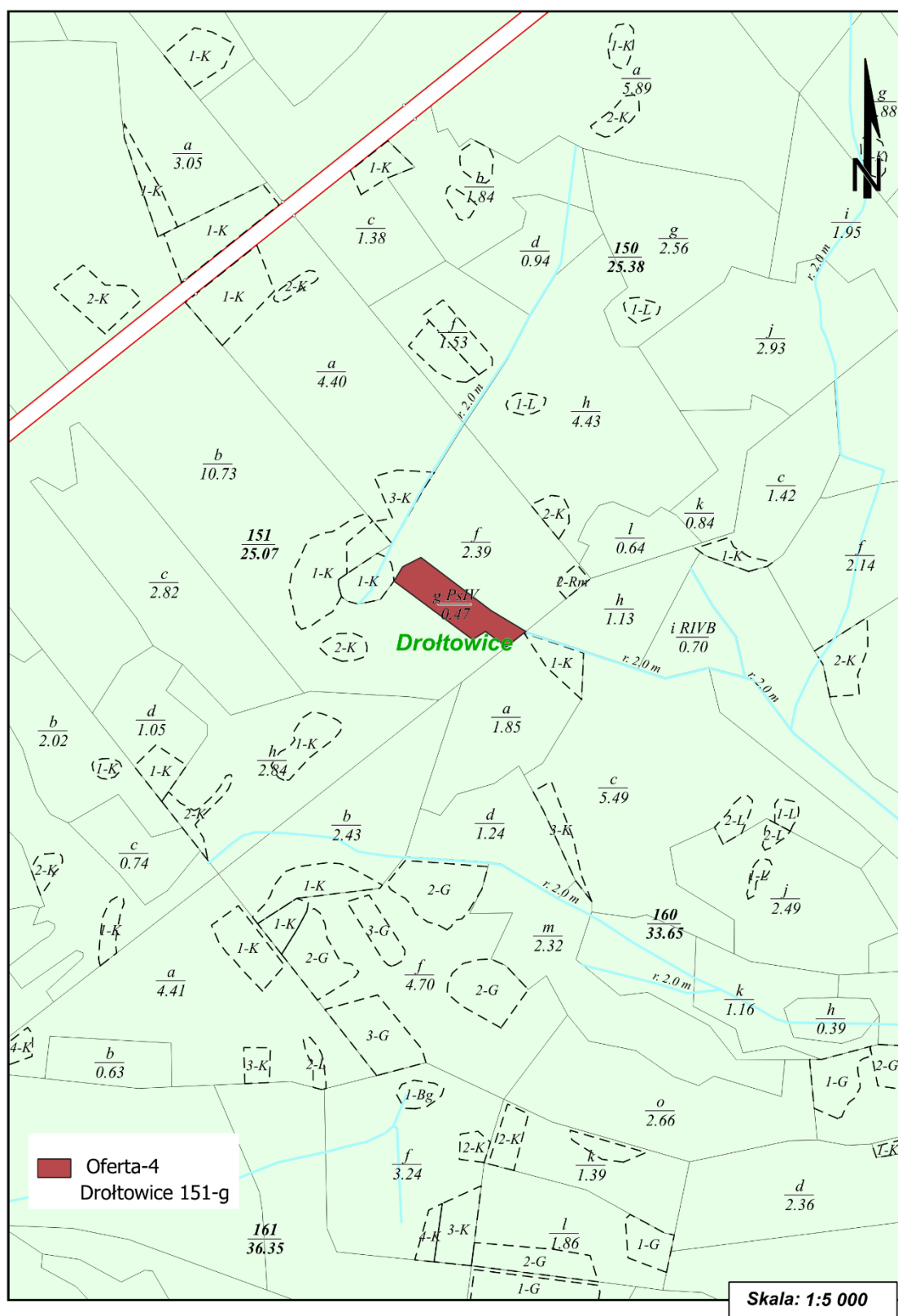
Fragmety map gospodarczych prezentujące oferowane powierzchnie



Układ współrzędnych "PUWG 1992"

Wtyczka QGIS mLas Inżynier (TAXUS IT)

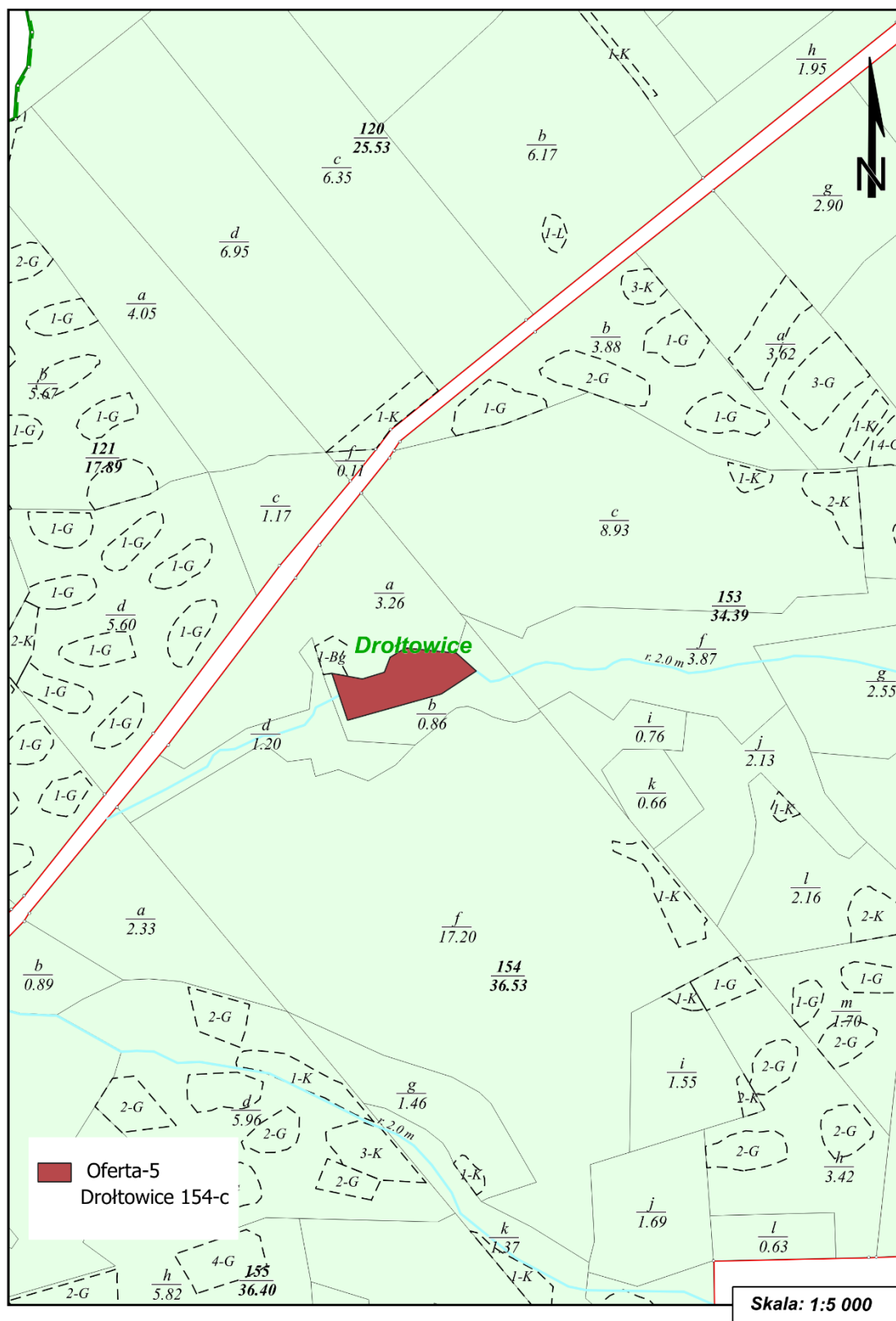
Fragmenty map gospodarczych prezentujące oferowane powierzchnie



Układ współrzędnych "PUWG 1992"

Wtyczka QGIS mLas Inżynier (TAXUS IT)

Fragmenty map gospodarczych prezentujące oferowane powierzchnie



Układ współrzędnych "PUWG 1992"

Wtyczka QGIS mLas Inżynier (TAXUS IT)

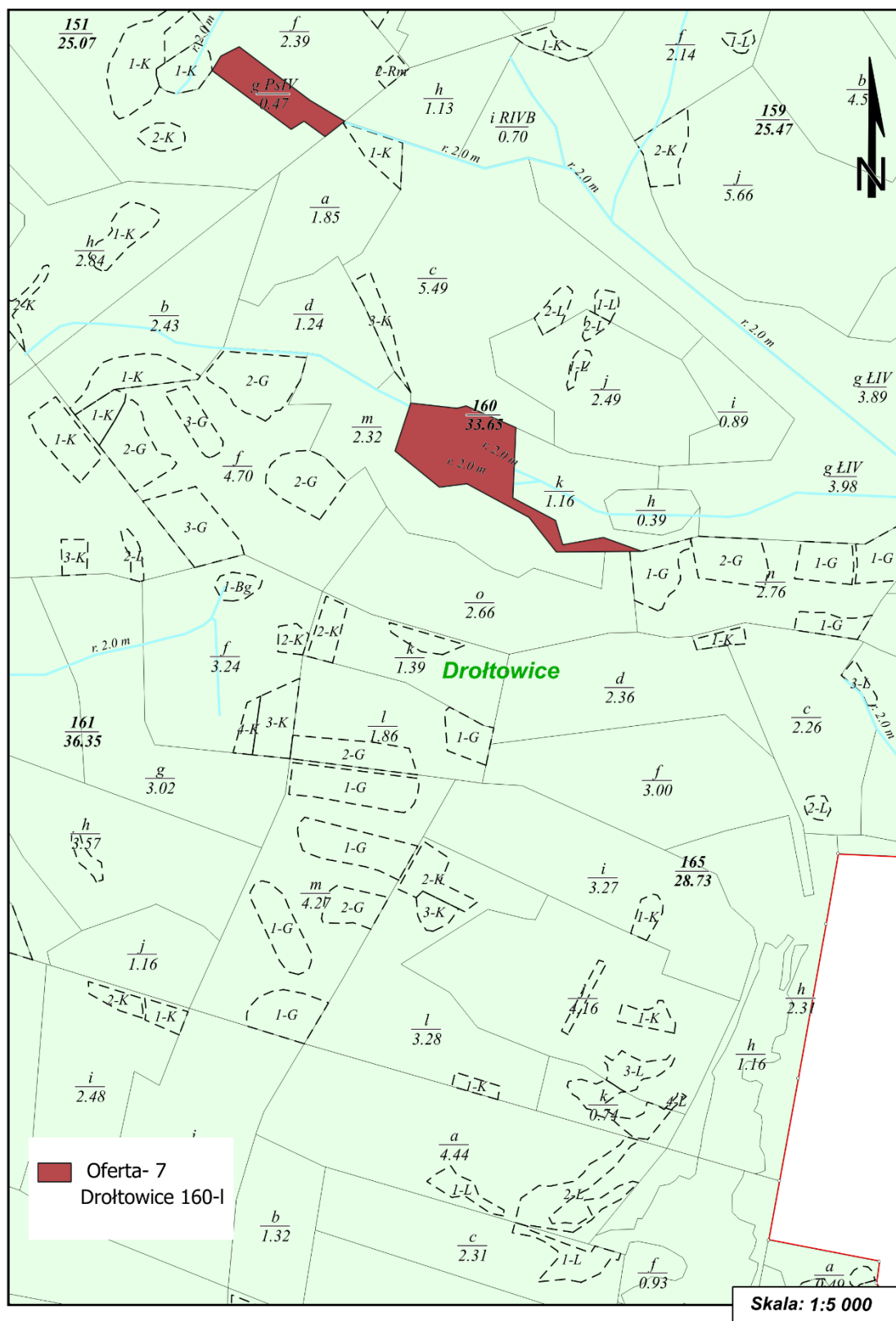
Fragmenty map gospodarczych prezentujące oferowane powierzchnie



Układ współrzędnych "PUWG 1992"

Wtyczka QGIS mLas Inżynier (TAXUS IT)

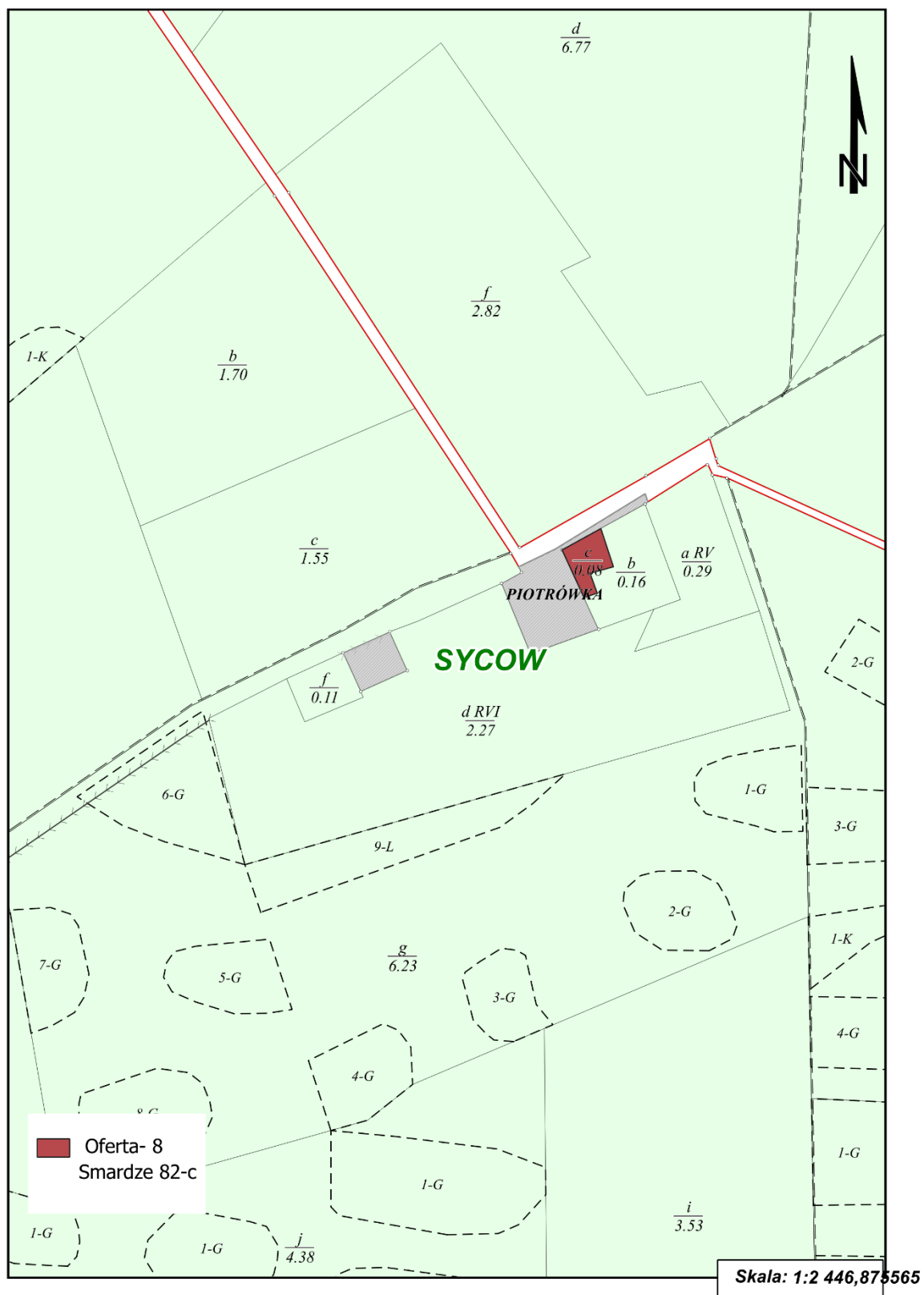
Fragmenty map gospodarczych prezentujące oferowane powierzchnie



Układ współrzędnych "PUWG 1992"

Wtyczka QGIS mLas Inżynier (TAXUS IT)

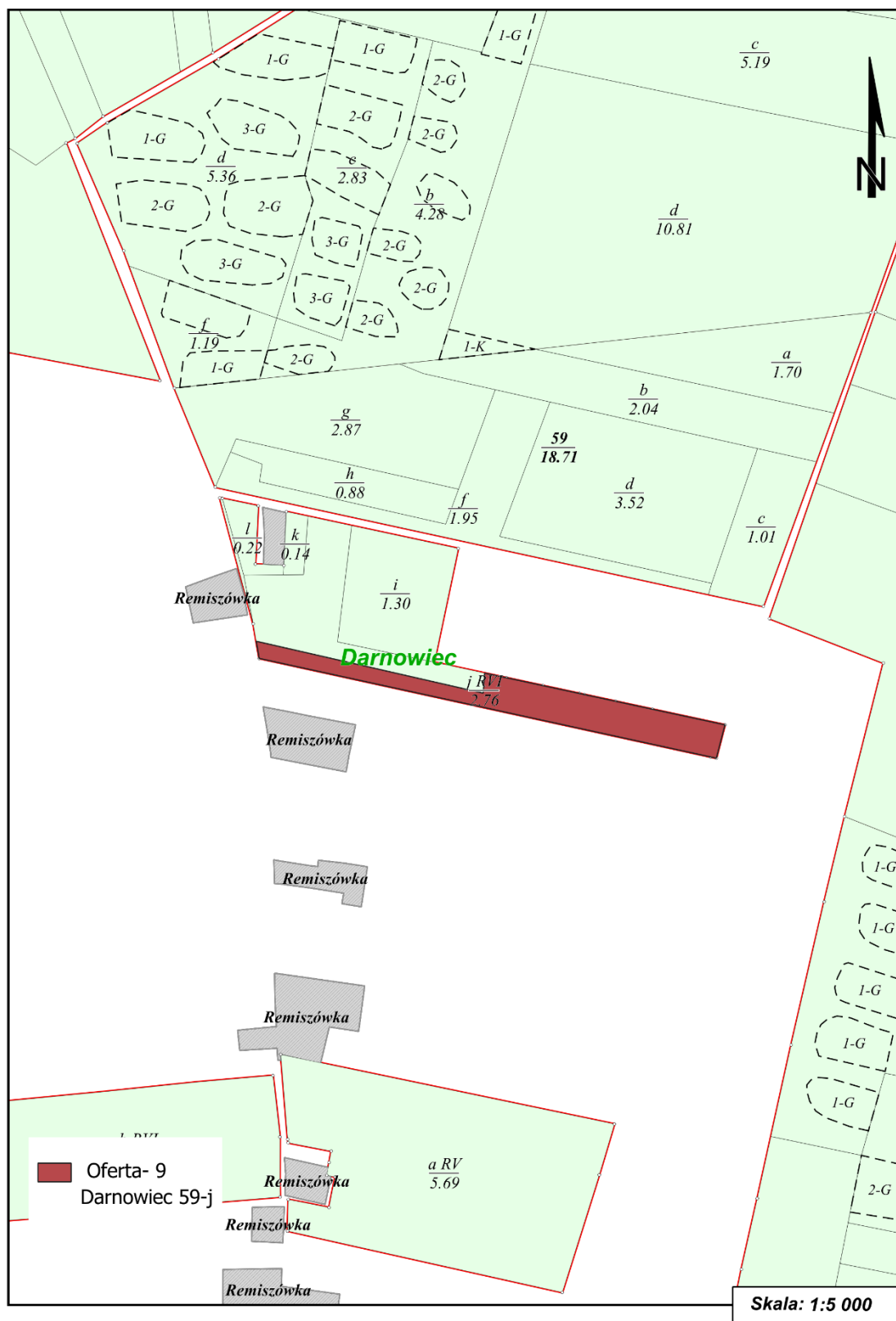
Fragmenty map gospodarczych prezentujące oferowane powierzchnie



Układ współrzędnych "PUWG 1992"

Wtyczka QGIS mLas Inżynier (TAXUS IT)

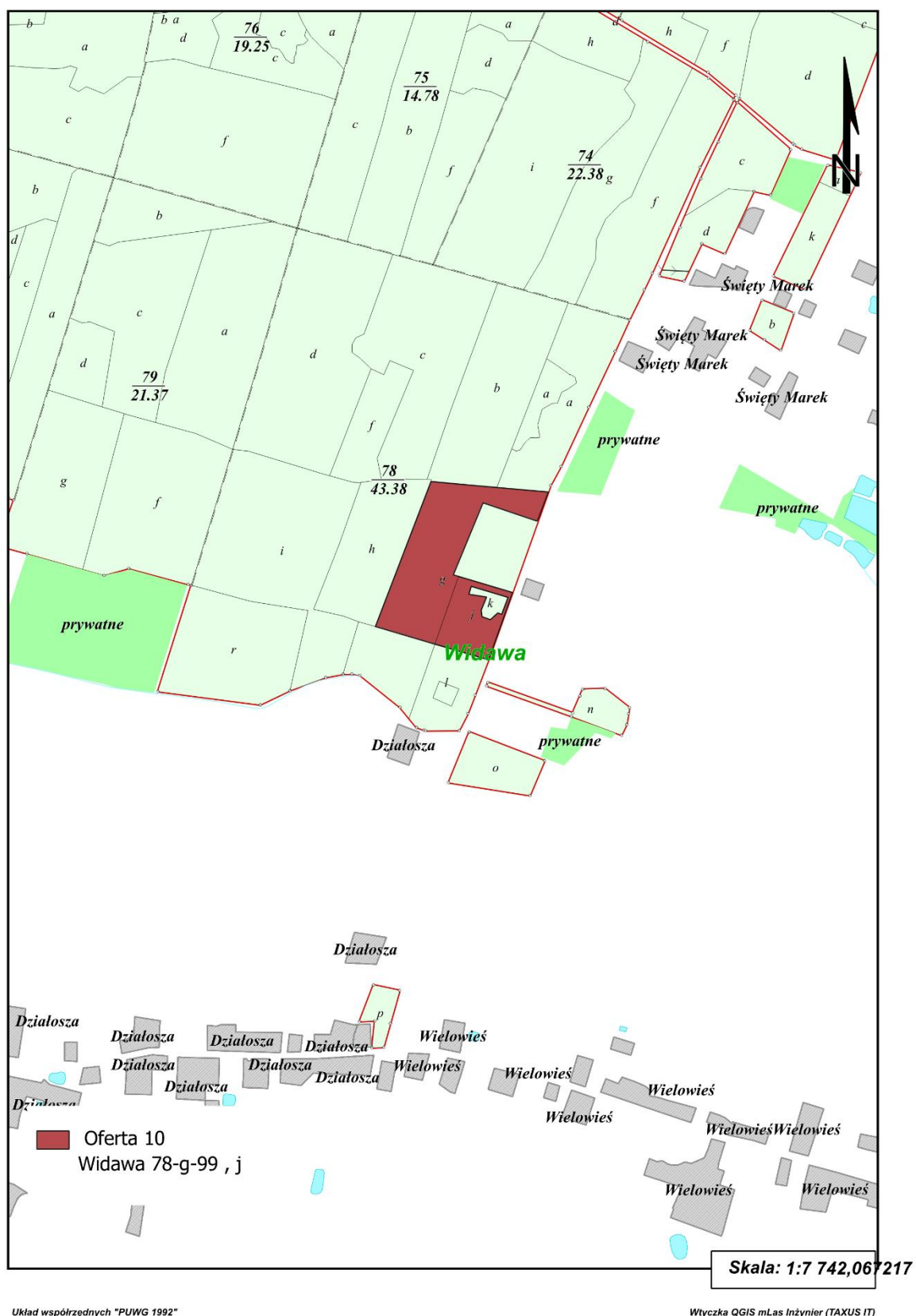
Fragmenty map gospodarczych prezentujące oferowane powierzchnie



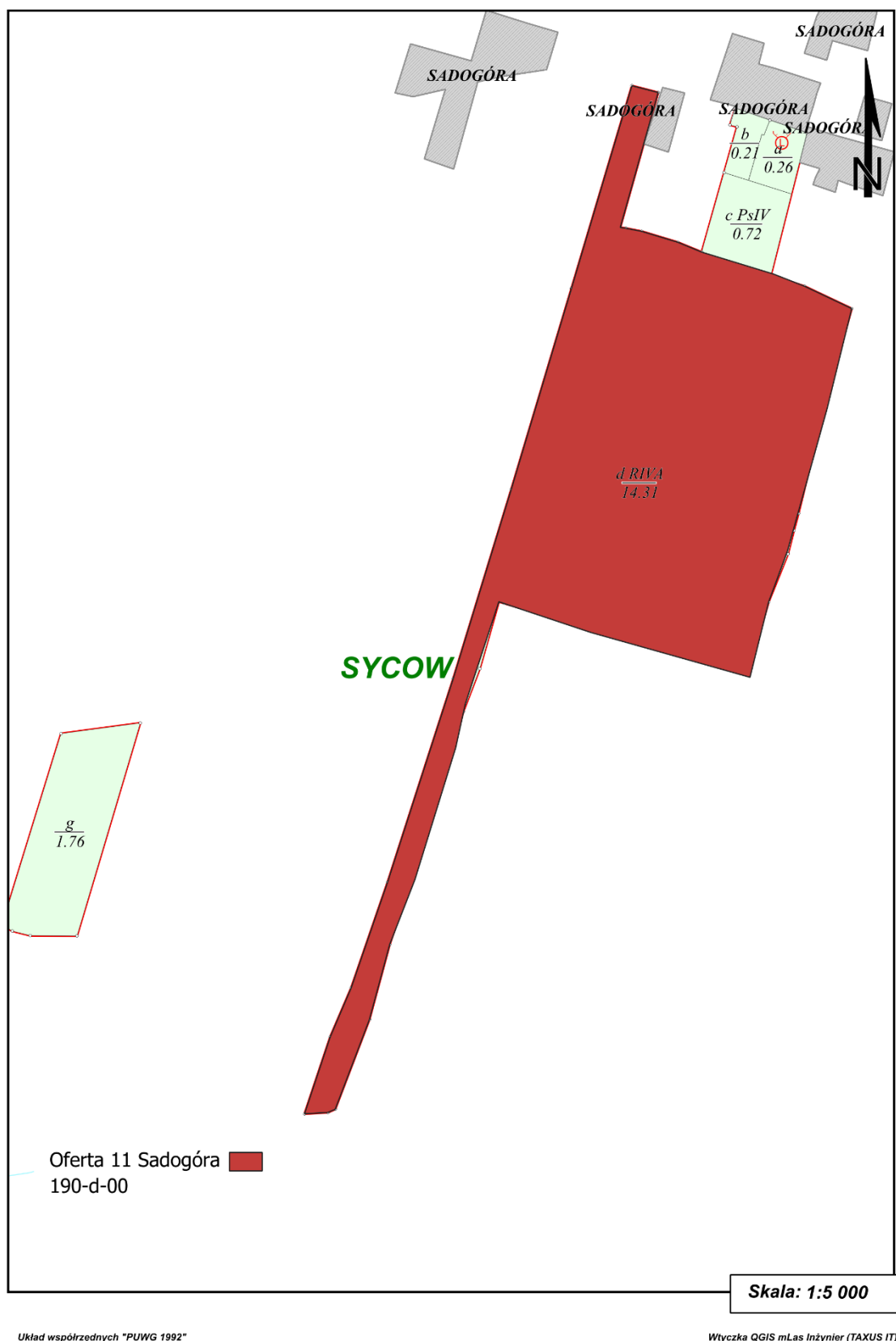
Układ współrzędnych "PUWG 1992"

Wtyczka QGIS mLas Inżynier (TAXUS IT)

Fragmenty map gospodarczych prezentujące oferowane powierzchnie



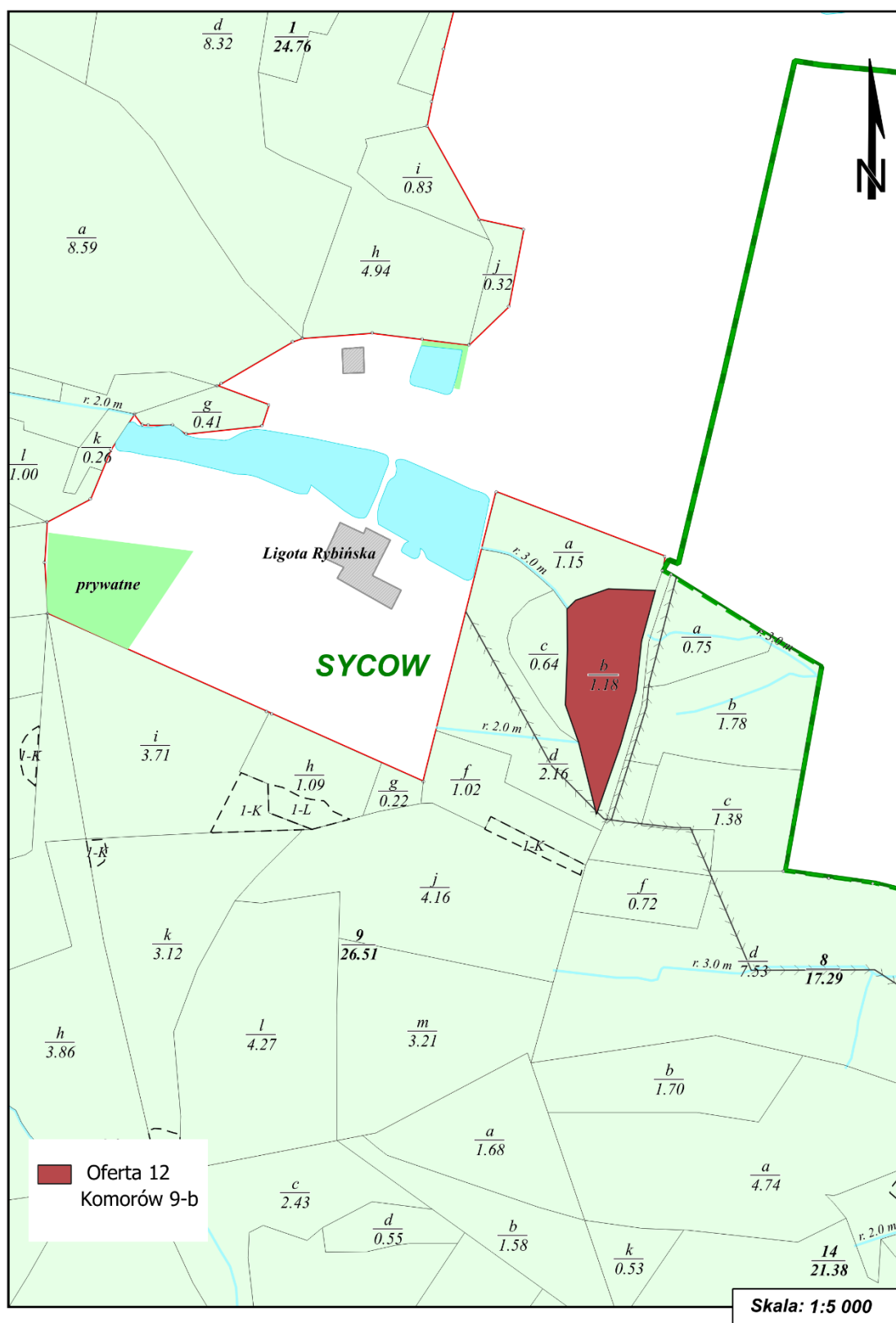
Fragmety map gospodarczych prezentujące oferowane powierzchnie



Układ współrzędnych "PUWG 1992"

Wtyczka QGIS mLas Inżynier (TAXUS IT)

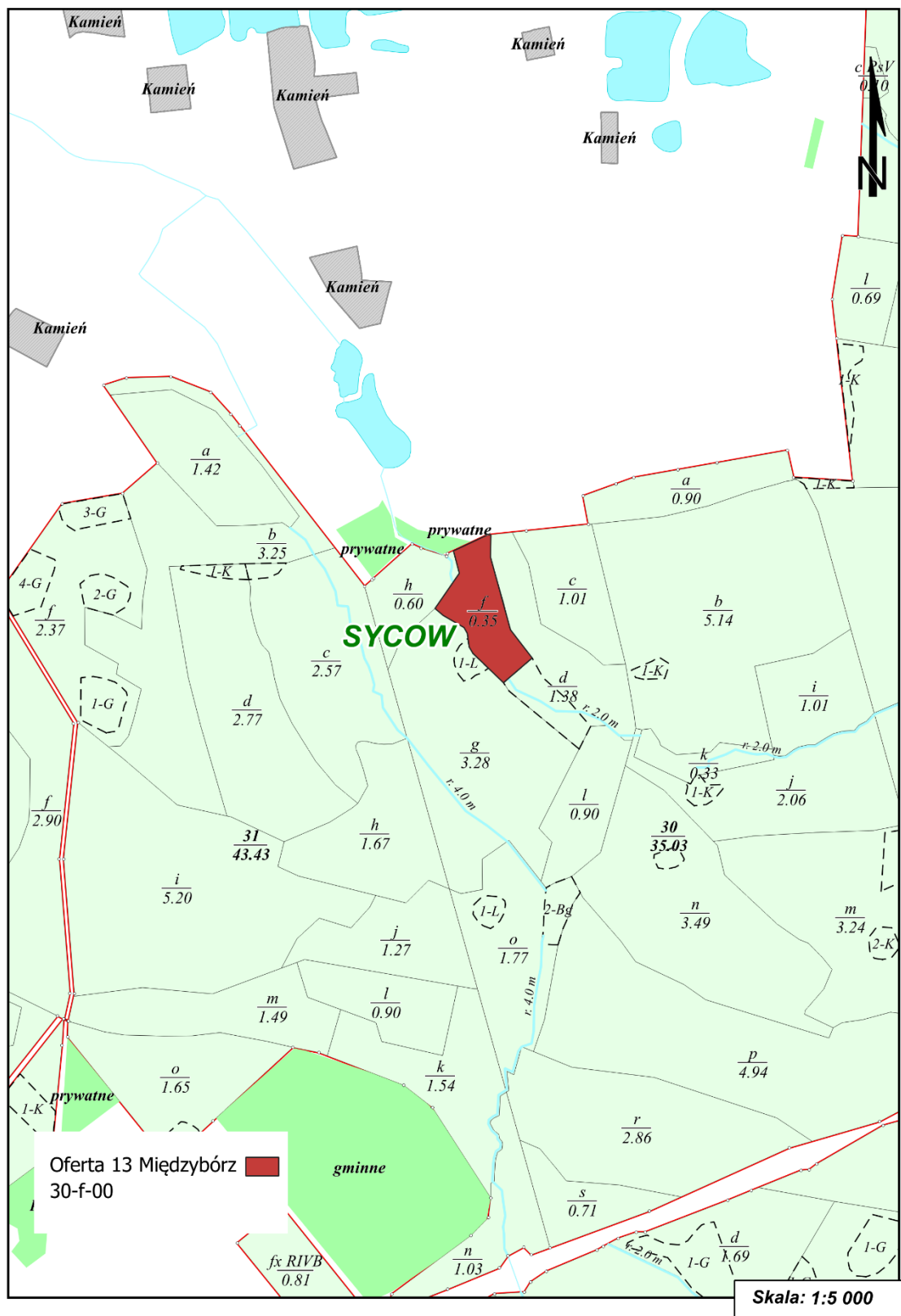
Fragmenty map gospodarczych prezentujące oferowane powierzchnie



Układ współrzędnych "PUWG 1992"

Wtyczka QGIS mLas Inżynier (TAXUS IT)

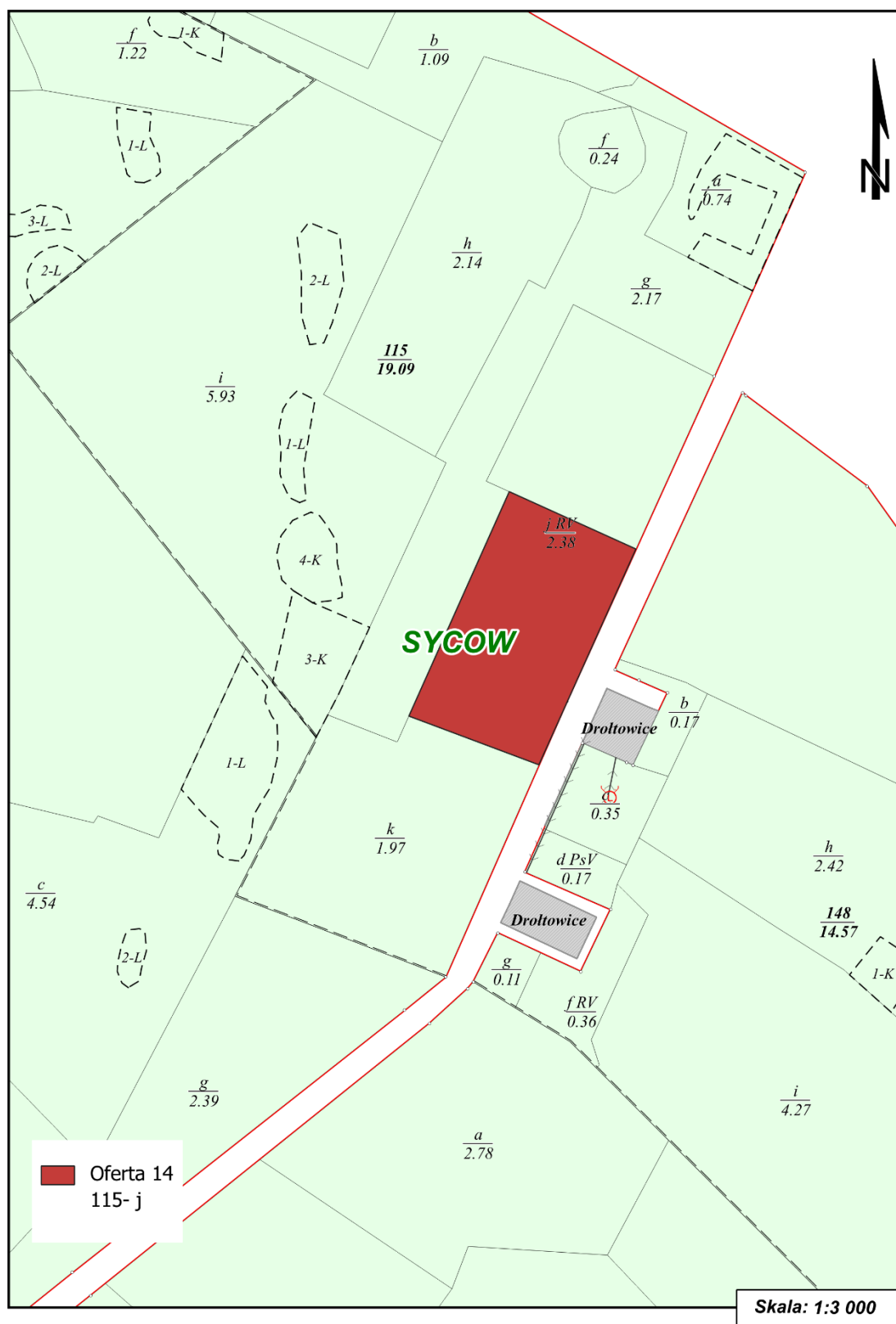
Fragmenty map gospodarczych prezentujące oferowane powierzchnie



Układ współrzędnych "PUWG 1992"

Wtyczka QGIS mLas Inżynier (TAXUS IT)

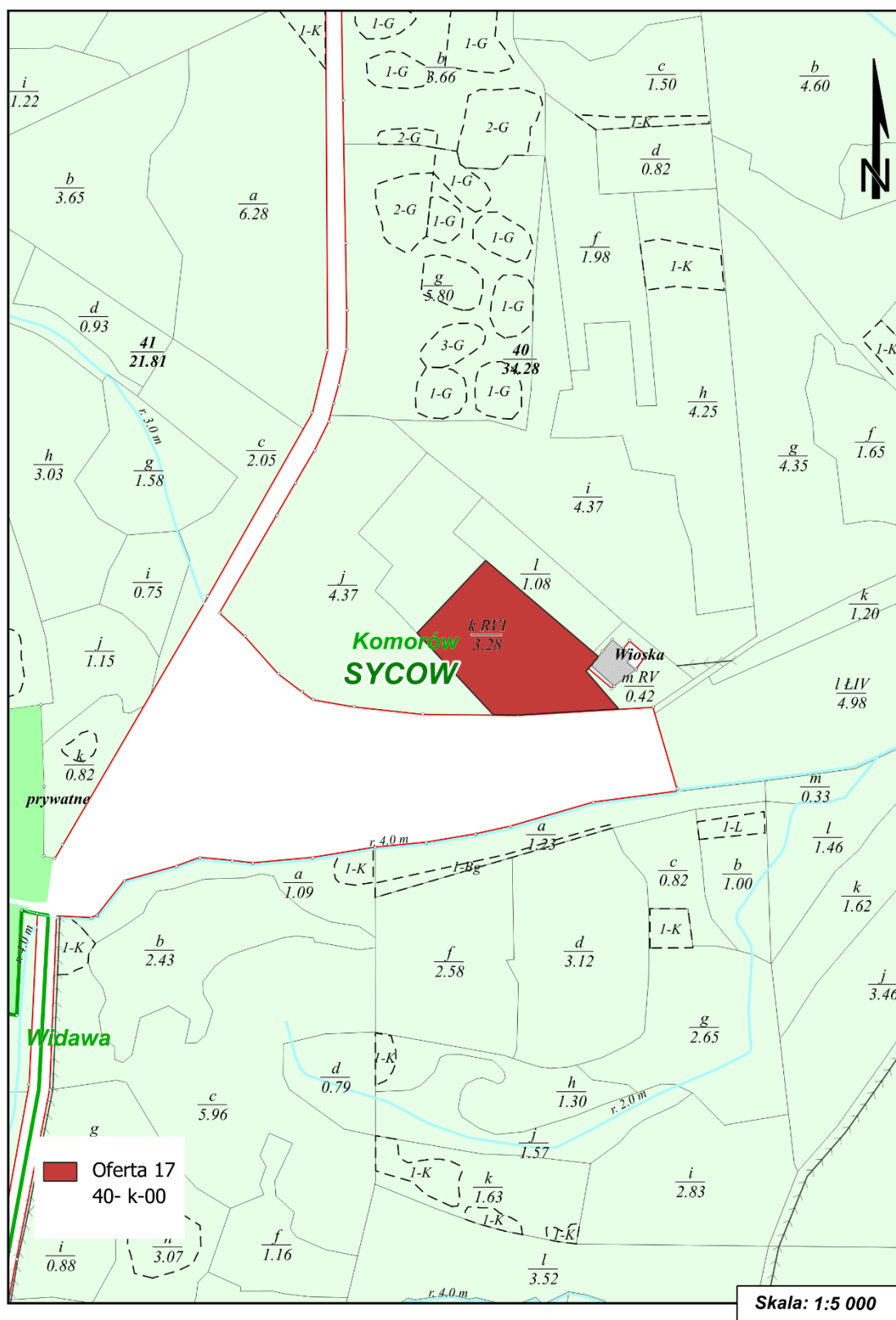
Fragmenty map gospodarczych prezentujące oferowane powierzchnie



Układ współrzędnych "PUWG 1992"

Wtyczka QGIS mLas Inżynier (TAXUS IT)

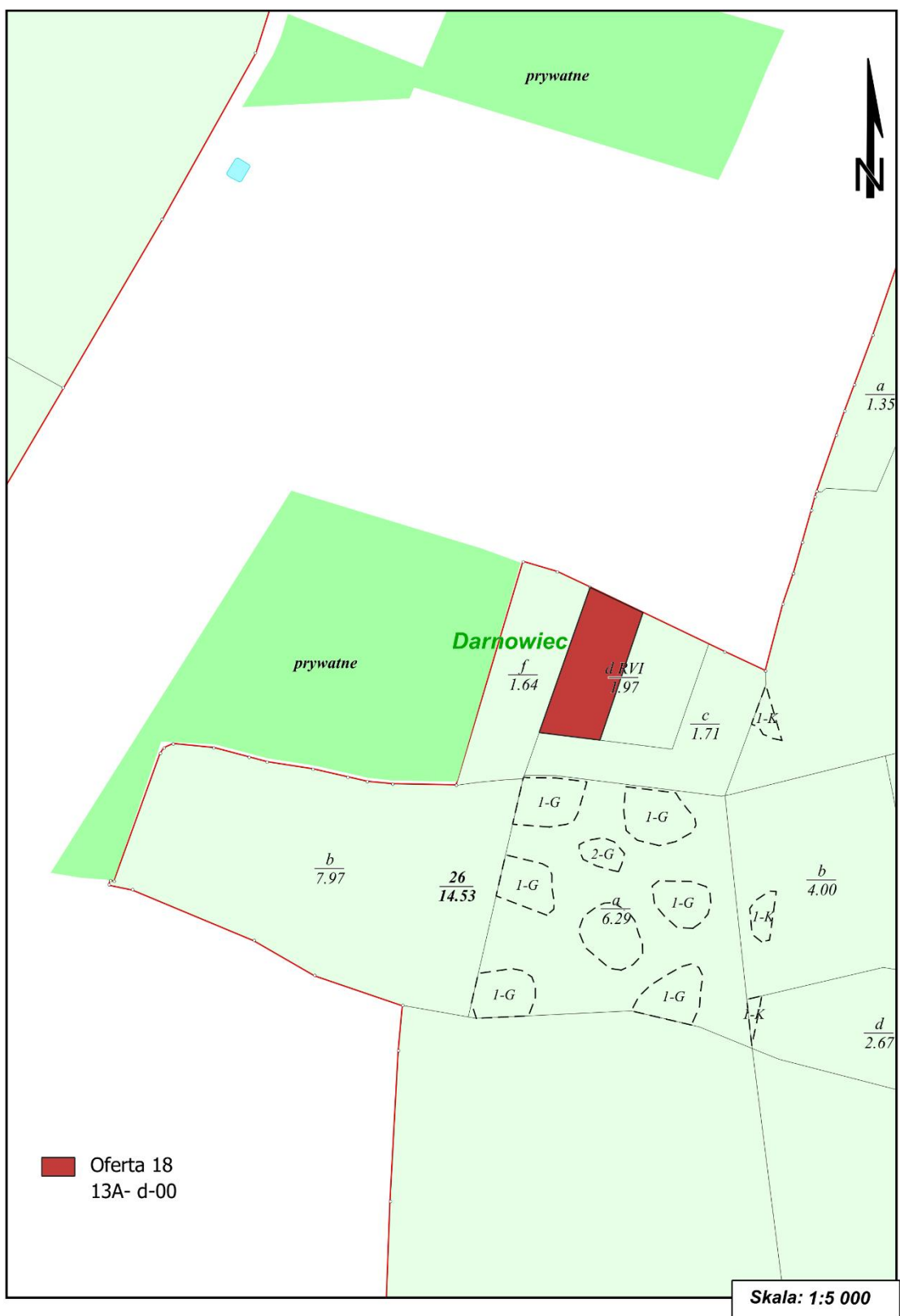
Fragmenty map gospodarczych prezentujące oferowane powierzchnie



Układ współrzędnych "PUWG 1992"

Wtyczka QGIS mLas Inżynier (TAXUS IT)

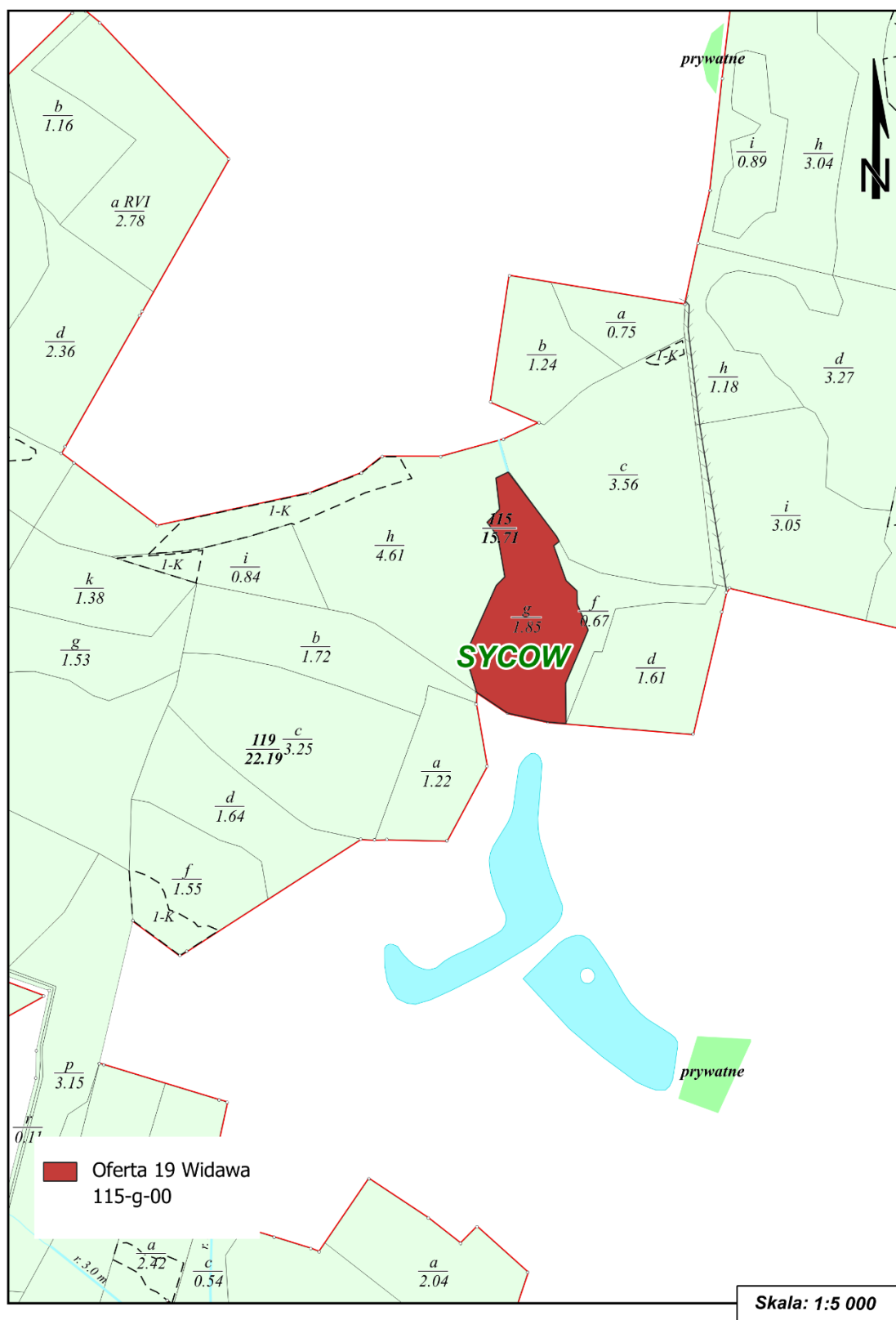
Fragmenty map gospodarczych prezentujące oferowane powierzchnie



Układ współrzędnych "PUWG 1992"

Wtyczka QGIS mLas Inżynier (TAXUS IT)

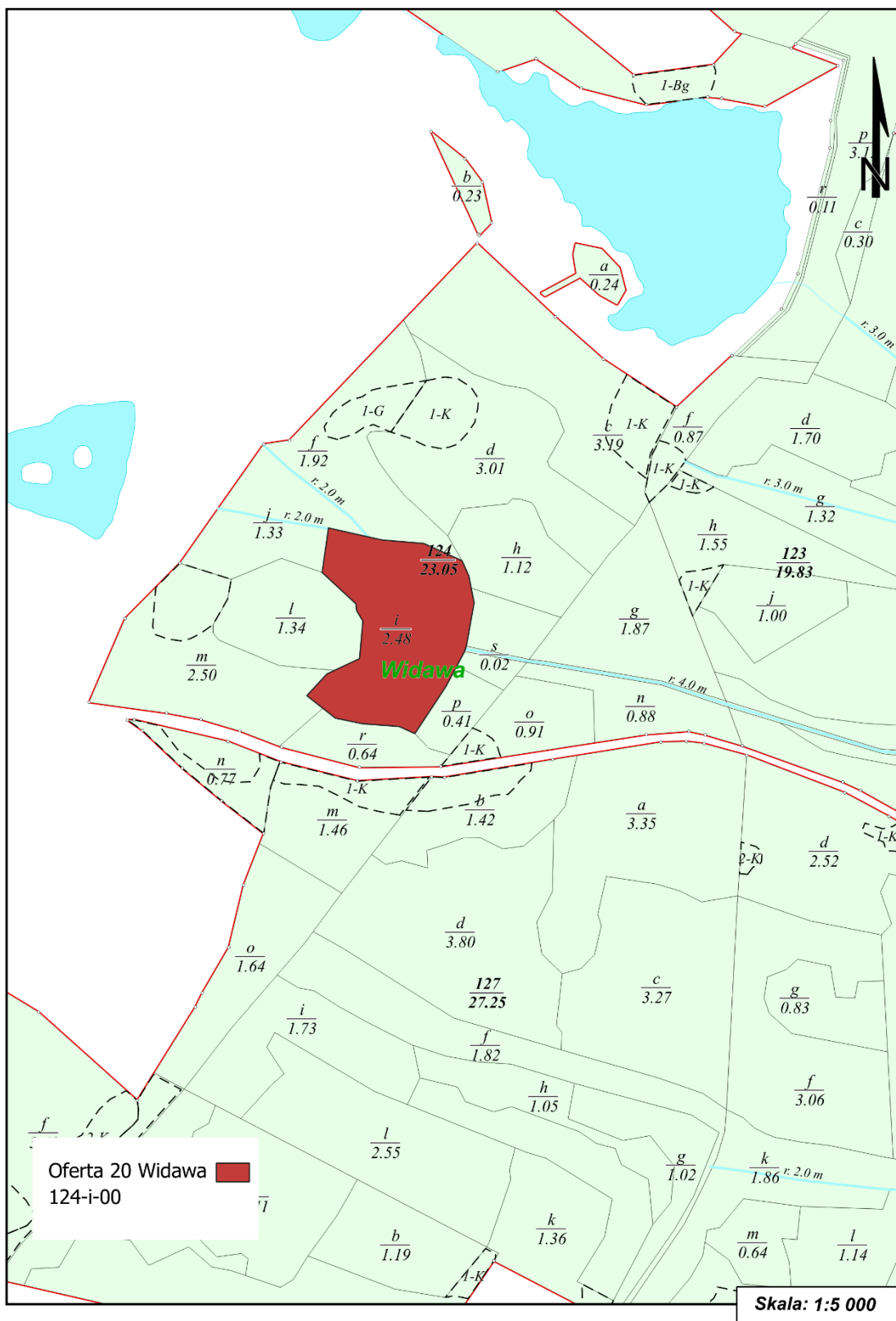
Fragmenty map gospodarczych prezentujące oferowane powierzchnie



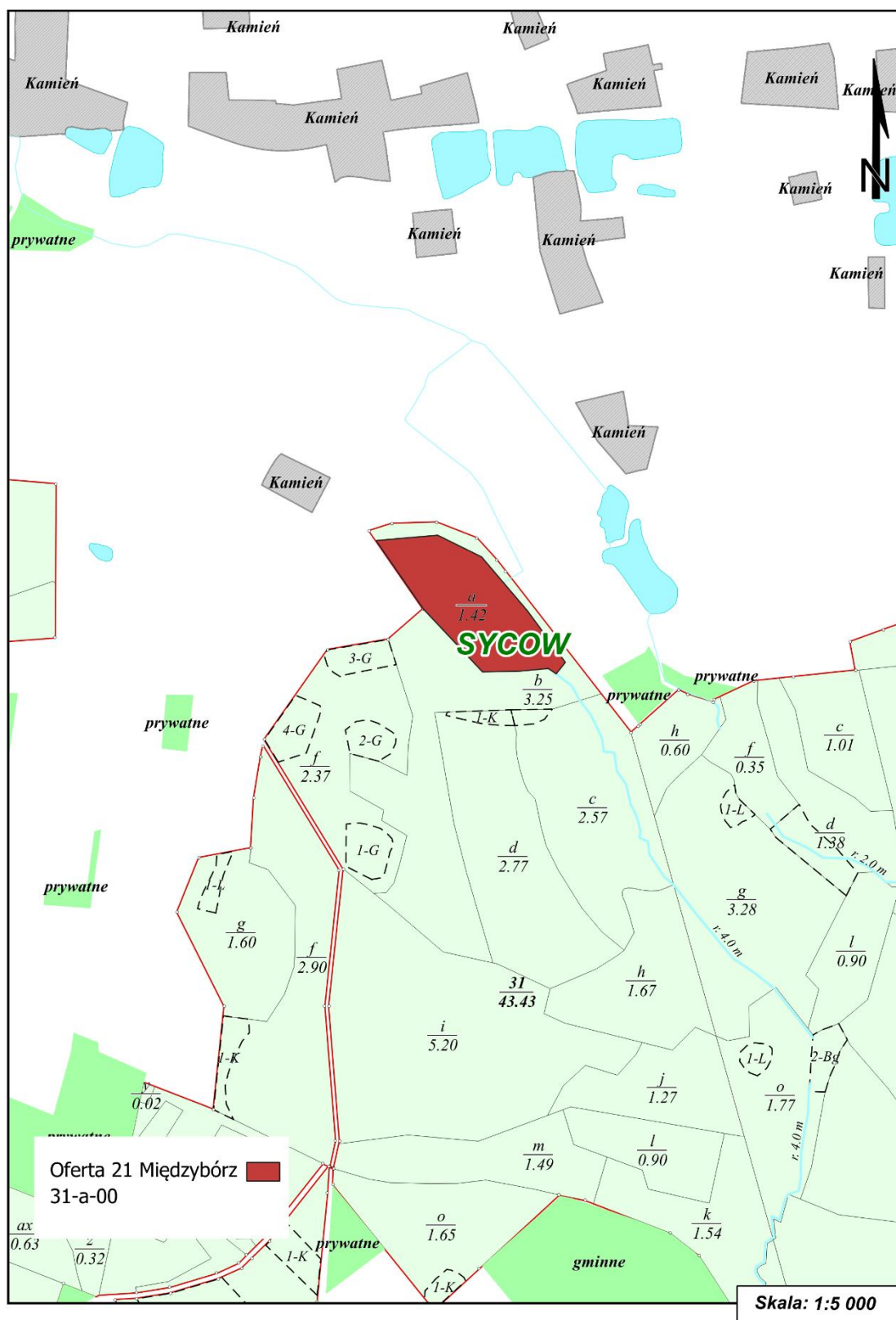
Układ współrzędnych "PUWG 1992"

Wtyczka QGIS mLas Inżynier (TAXUS IT)

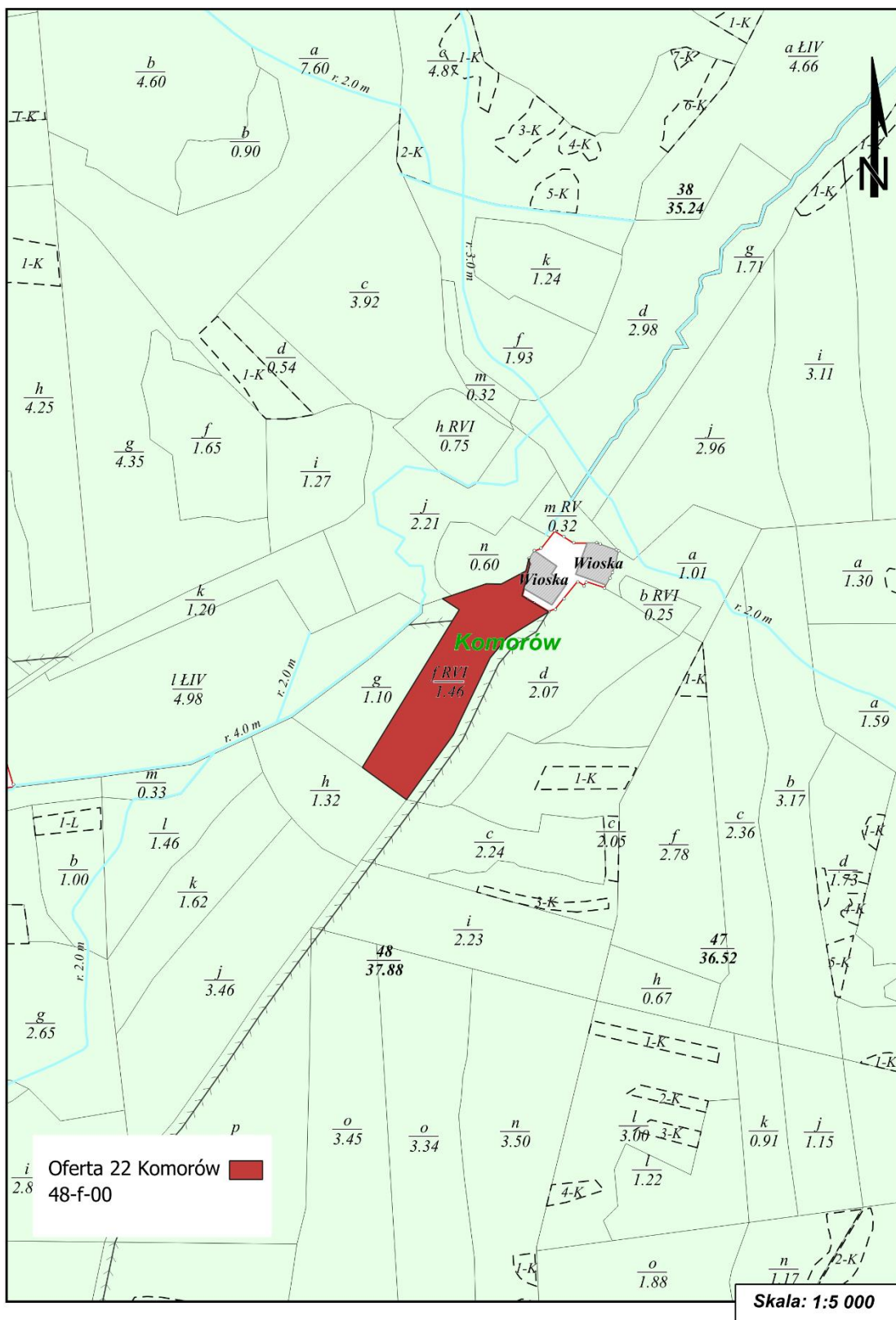
Fragmenty map gospodarczych prezentujące oferowane powierzchnie



Fragmenty map gospodarczych prezentujące oferowane powierzchnie



Fragmenty map gospodarczych prezentujące oferowane powierzchnie



Układ współrzędnych "PUWG 1992"

Wtyczka QGIS mLas Inżynier (TAXUS IT)